












## Legenda











### Limiti e confini

----- Limite Comunale

### Attrezzature di interesse collettivo

-  Riserva delle Piramidi di Postalesio
-  Area di sosta e punto informativo
-  Albero monumentale
-  Punto di ristoro e degustazione
-  Rifugio Alpe Colina con bivacco
-  Edificio da adibire a Rifugio
-  Edifici architettonici di interesse storico-culturale
-  Edifici a carattere religioso
-  Area indicativa delle Incisioni Rupestri - Castione A.
-  Resti Castello del Leone - Castione A.
-  Verde pubblico attrezzato

### Servizi per la mobilità

-  Corridoio passaggio nuova ss38
-  Ferrovia
-  Strade esistenti
-  Sentiero Valtellina PCIR 3 Adda
-  Percorso ciclopedonale in previsione
-  Strada del Vino
-  Rete Sentieristica esistente
-  Vasp regolamentate
-  Parcheggi esistenti
-  Parcheggi in previsione



## PGT Piano di Governo del Territorio



### MOBILITA' CICLOPEDONALE Inquadramento Sovracomunale

**PdS 05**  
scala 1/10.000  
ANNO 2014  
GENNAIO 2015

Adozione	Deliberazione C.C. n°33 del 11.09.2014
Approvazione	Deliberazione C.C. n°03 del 20.02.2015
Pubblicazione	BURL n° del

Il Sindaco GEOM. FEDERICO BONINI	Il Segretario Comunale DOTT. FRANCO GUSMEROLI	I Progettisti ARCH. GIANLUIGI BORROMINI  ARCH. LUCIANA LUZZI
--	---	---